



## Galapagos Angel Crucero de 8 días "B"

(Santa Cruz, Bartholomew, Isabela, Fernandina, Isabela, Floreana, Mosquera)



### Día 1: Domingo

#### ISLA SANTA CRUZ


##### En la mañana: Llegada Aeropuerto Baltra

El vuelo de la mañana lo llevará desde Quito o Guayaquil a Baltra, Islas Galápagos.

Después pasarás por inmigración y tu equipaje será recibido por el personal de Galapagos Angel y serás transferido al yate. Se te mostrará la cabina donde tendrás tiempo para instalarte. Antes del almuerzo habrá una sesión informativa de bienvenida.

##### En la tarde: Playa Las Bachas

Localizado en la costa norte de la Isla Santa Cruz, Las Bachas es una playa donde se puede practicar la natación. Aquí se encuentra un muelle flotante, el cual es uno de los pocos remanentes de la Segunda Guerra Mundial en las Islas Galápagos. Se pueden divisar flamingos, zayapas, cangrejos ermitaños, teros reales y zarapitos. Tortugas marinas anidan cerca de la playa.



Playa Las Bachas, Isla Santa Cruz

<b>Destacados y animales:</b>	Remanentes de la Segunda Guerra Mundial. Zapayas, cangrejos ermitaños, teros real, hermit crabs, black necked stilts, zarapitos, tortugas marinas
<b>Dificultad:</b>	Fácil
<b>Tipo de desembarco:</b>	Mojado
<b>Posibles actividades:</b>	Caminata, snorkeling

### Día 2: Lunes

#### ISLAS SANTA CRUZ Y BARTHOLOMEW

##### En la mañana: Cerro Dragón

Cerro Dragón está localizado en la parte noroeste de la isla Santa Cruz y consiste de un sendero que atraviesa tres diferentes ecosistemas en menos de una milla de distancia (1,600 metros). La playa es muy rocosa y con marea alta es un buen lugar para bucear. En Cerro Dragón puede encontrar vegetación típica de las zonas intermareales y secas.



#### Cerro Dragón, Isla Santa Cruz

<b>Destacados y animales:</b>	Nidos de iguanas terrestres, flamencos de Galápagos, árboles de palo santo y bosque de cactus
<b>Dificultad:</b>	Fácil
<b>Tipo de desembarco:</b>	Seco
<b>Posibles actividades:</b>	Caminata, snorkeling

#### En la tarde: Roca del Pináculo

La isla Bartholomew es hogar de una de las vistas más icónicas en Galápagos: la Roca del Pináculo. Tomaremos un sendero de escaleras hacia la cima del volcán central de la isla (aproximadamente unos 30 o 40 minutos) donde podrá disfrutar una de las más maravillosas vistas. Una pequeña y hermosa playa de arena blanca rodeada por vegetación es perfecta para ver nadar a los pingüinos de Galápagos.



#### Roca del Pináculo, Isla Bartholomew

<b>Destacados y animales:</b>	Roca del Pináculo, vista panorámica, pingüinos, plantas pioneras, cactus de lava; buceo de superficie: pingüinos, tiburones de arrecife, rayas, y peces coloridos.
<b>Dificultad:</b>	Moderado/Difícil
<b>Tipo de desembarco:</b>	Seco & Mojado
<b>Posibles actividades:</b>	Caminata, snorkeling, paseo en bote

## Día 3: Martes

### ISLAS ISABELA Y FERNANDINA

#### En la mañana: Punta Vicente Roca

Compuesta de dos caletas separadas, Punta Vicente Roca tiene una gran bahía con espectacular vida marina. Esté atento a los caballitos de mar, las tortugas marinas, y la extraña y fascinante Mola mola (o pez sol) mientras realiza buceo de superficie.



Punta Vicente Roca, Isla Isabela

<b>Destacados y animales:</b>	Pingüinos, piqueros patas azules, golondrinas, piqueros de Nazca. Tortugas marinas, rayas y pez globo.
<b>Dificultad:</b>	Fácil/Moderado
<b>Tipo de desembarco:</b>	Sin desembarque
<b>Posibles actividades:</b>	Snorkeling, paseo en bote

#### En la tarde: Punta Espinoza

Cruzando el canal de Bolívar que divide las islas Isabela y Fernandina, llegaremos a Punta Espinoza. Después de pasar por una colonia de iguanas marinas y un grupo de leones marinos, alcanzaremos lo más destacado de la isla: el sitio de anidación de cormoranes no voladores. Esta área también proporciona una gran oportunidad de ver el halcón de Galápagos.



Punta Espinoza, Isla Fernandina

<b>Destacados y animales:</b>	Cormoranes no voladores, iguanas marinas, lava 'a'á, leones marinos, pingüinos, volcán activo "La Cumbre".
<b>Dificultad:</b>	Moderado
<b>Tipo de desembarco:</b>	Seco
<b>Posibles actividades:</b>	Caminata, snorkeling, paseo en bote

## Día 4: Miércoles

### ISLA ISABELA

#### En la mañana: Caleta Tagus

Caleta Tagus en Isabela, se encuentra frente a la isla Fernandina, cerca del canal de Bolívar que divide las dos islas. Este lugar ha sido frecuentado por barcos desde el 1800, usando el área como un sitio de anclaje. Los senderos serpentean junto al lago Darwin hasta una cresta con vistas maravillosas. Punta Tortuga, justo al norte de Caleta Tagus, es otra hermosa playa rodeada de manglares.






### Caleta Tagus, Isla Isabela

<b>Destacados y animales:</b>	Pingüinos, cormoranes no voladores, volcán y lago Darwin.
<b>Dificultad:</b>	Moderado/Difícil
<b>Tipo de desembarco:</b>	Seco
<b>Posibles actividades:</b>	Caminata, snorkeling, paseo en bote, kayak

### En la tarde: Bahía Elizabeth

Bahía Elizabeth está ubicada en la costa este de la Isla Isabela. La bahía contiene varios islotes, que pueden ser visitados en bote. Pingüinos y los piqueros de patas azules se pueden ver en los islotes rocosos. Con una abundancia de vida marina y agua clara, la zona es también perfecta para hacer buceo de superficie y ver escuelas de peces de colores, leones marinos e incluso tiburones.



### Bahía Elizabeth, Isla Isabela


<b>Destacados y animales:</b>	Bosque de manglares (único en Galápagos), tortugas marinas, pingüinos, rayas, garzas, leones marinos
<b>Dificultad:</b>	Fácil/Moderado
<b>Tipo de desembarco:</b>	Mojado
<b>Posibles actividades:</b>	Paseo en bote, kayak

## Día 5: Jueves

### ISLA ISABELA

### En la mañana: Bahía Urbina

Bahía Urbina se encuentra en la base del volcán Alcedo, al oeste de la costa entre Caleta Tagus y Bahía Elizabeth en Isabela. Esta área experimentó un gran levantamiento en 1954 haciendo que la tierra se eleve más de 5 metros. La costa se expandió media milla dejando la vida marina varada en la nueva tierra descubierta. Esta área también es un excelente lugar para bucear.



### Bahía Urbina, Isla Isabela

<b>Destacados y animales:</b>	Iguanas terrestres (las más grandes de Galápagos), halcones, arrecifes de coral, tortugas gigantes; buceo: tortugas marinas, rayas, peces tropicales.
<b>Dificultad:</b>	Fácil/Moderado
<b>Tipo de desembarco:</b>	Mojado
<b>Posibles actividades:</b>	Caminata, snorkeling

### En la tarde: Punta Moreno

Punta Moreno está localizado al suroeste de Bahía Elizabeth y la lava solidificada en la costa permite un desembarco seco. La lava ha dejado a su paso piscinas cristalinas desde donde se puede observar vida marina que parece de otro mundo. En los estanques salobres de esta área también se puede ver flamencos rosados, patos de mejillas blancas y gallinules comunes. Si mira detenidamente a las piscinas, puede ver tiburones de arrecife de punta blanca y algunas tortugas de mar.



### Punta Moreno, Isla Isabela

<b>Destacados y animales:</b>	Famencos, gallinules, patos pintados, tortugas marinas, tiburones de arrecife de punta blanca.
<b>Dificultad:</b>	Moderado/Difícil
<b>Tipo de desembarco:</b>	Seco
<b>Posibles actividades:</b>	Caminata, snorkeling, paseo en bote

## Día 6: Viernes

### ISLA ISABELA

### En la mañana: Volcán Sierra Negra

Volcán Sierra Negra posee la caldera basáltica más grande en las Galápagos con un diámetro de 6.2 millas (10 km). El sitio ofrece vistas impresionantes y la oportunidad de observar hasta siete especies de pinzones y una rica muestra de vegetación. El lado norte de la caldera proporciona evidencia de su actividad volcánica más reciente en 2005.



### Volcán Sierra Negra, Isla Isabela

<i>Destacados y animales:</i>	Caldera basáltica, vistas impresionantes, pinzones.
<i>Dificultad:</i>	Difícil
<i>Tipo de desembarco:</i>	Seco
<i>Posibles actividades:</i>	Caminata

### En la tarde: Centro de Crianza Arnaldo Tupiza

Visitará el Centro de Crianza Arnaldo Tupiza de Isabela, el cuál se encuentra a una milla (1,5 km) de Puerto Villamil. En este centro, poblaciones de tortugas de los volcanes Sierra Negra, Cerro Azul, Cazuela, Cinco Cerros, Roca Unión, San Pedro, Mesas y Cerro Paloma han sido criados en cautiverio. En total hay 330 tortugas juveniles y adultas.



### Centro de Crianza Arnaldo Tupiza, Isla Isabela

<i>Destacados y animales:</i>	Dos de las cinco especies de tortugas gigantes
<i>Dificultad:</i>	Fácil
<i>Tipo de desembarco:</i>	Seco
<i>Posibles actividades:</i>	Caminata

## Día 7: Sábado

### ISLA FLOREANA

### En la mañana: Corona del Diablo

Tendrá la oportunidad de bucear alrededor de la Corona del Diablo, compuesto por los restos rocosos de un volcán que sobresale de la superficie del mar. Esta es una excelente ubicación para observar una amplia gama de criaturas marinas.





**Corona del Diablo, Isla Floreana**

<i>Destacados y animales:</i>	Amplia gama de especies marinas
<i>Dificultad:</i>	Moderado/Difícil
<i>Tipo de desembarco:</i>	Sin desembarque
<i>Posibles actividades:</i>	Snorkeling, paseo en bote

**Después:** Punta Cormorant

Punta Cormorant alberga una gran laguna de flamencos donde otras aves como zancos comunes y patos de mejillas blancas también se pueden observar. Cerca a este punto se encuentran playas con características únicas: Green Beach, llamada así debido a su color verde que proviene de un alto porcentaje de cristales de olivino en la arena, y Flour Sand Beach, el cual se compone de coral blanco.



**Punta Cormorant, Isla Floreana**

<i>Destacados y animales:</i>	Flamencos, playa de color verde
<i>Dificultad:</i>	Fácil
<i>Tipo de desembarco:</i>	Mojado
<i>Posibles actividades:</i>	Caminata, snorkeling, paseo en bote, kayak

**En la tarde:** Bahía del Correo

Desembarcaremos en la playa y nos dirigiremos a un lugar donde los balleneros del siglo XVIII colocaron un barril de madera para utilizarlo como buzón no oficial. La costumbre continúa hasta hoy con los visitantes de Galápagos. No olvide sus postales, y no se sorprenda si la tarjeta postal llega a su destino antes de usted llegar a casa!



### Bahía del Correo, Isla Floreana

<b>Destacados y animales:</b>	Barril de correos, bonita playa de arena.
<b>Dificultad:</b>	Fácil
<b>Tipo de desembarco:</b>	Mojado
<b>Posibles actividades:</b>	Caminata, snorkeling

## Día 8: Domingo

### ISLA MOSQUERA

#### En la mañana: Islote Mosquera

Ubicado entre las islas de Baltra y Seymour Norte, este arrecife de rocas y coral (resultado de un levantamiento volcánico) tiene solo 160 metros de ancho en su parte más angosta. Esta isla tiene una de las mayores poblaciones de leones marinos y es el hogar de muchas aves marinas. Han habido informes ocasionales de orcas alimentándose de leones marinos en este sitio.



### Islote Mosquera

<b>Destacados y animales:</b>	Leones marinos, aves costeras
<b>Dificultad:</b>	Fácil
<b>Tipo de desembarco:</b>	Mojado
<b>Posibles actividades:</b>	Caminata, snorkeling

#### Después: Salida del Aeropuerto de Baltra

Después de la visita final, será trasladado al aeropuerto de Baltra a tiempo para su vuelo de regreso al continente.

## Crucero en Galápagos de 8 días "B"



