



Cormorant II 8-tägige Route „A“

(Santa Cruz, Genovesa, South Plaza, Santa Fe, San Cristobal, Española, Floreana, Santa Cruz)



Tag 1: Samstag


INSEL SANTA CRUZ

Vormittags: Baltra Flughafen Ankunft

Sie werden am frühen Morgen von Quito oder Guayaquil nach Baltra auf den Galapagos-Inseln fliegen. Sie werden morgens auf der Insel Baltra ankommen. Nachdem Sie die Immigration und Gepäckausgabe durchlaufen haben, werden Sie das Cormorant II-Team treffen und auf die Yacht gebracht. Dort wird Ihnen Ihre Kabine gezeigt, wo sie vor dem Mittagessen und einem Willkommens-Briefing einige Zeit verbringen können.

Nachmittags: Las Bachas Strand

Am Nachmittag Ausflug führt Sie zum Bachas Strand, welcher an der Nordküste von Santa Cruz liegt. Eines der wenigen Überbleibsel des zweiten Weltkrieges auf den Galapagos-Inseln, ein treibender Pier, ist hier immernoch zu sehen. Sie können Flamingos, rote Klippenkrabben, Einsiedlerkrebse, Schwarznacken-Stelzenläufer und Regenbrachvögel beobachten. Auch Meeresschildkröten nisten an dem Strand.



Las Bachas Strand, Insel Santa Cruz

Highlights & Tiere:	Überbleibsel des zweiten Weltkrieges, Rote Klippenkrabben, Schwarznacken-Stelzenläufer, Schwarznacken-Stelzenläufer, Regenbrachvögel, Meeresschildkröten.
Schwierigkeit:	Leicht
Landungstyp:	Nasse Landung
Mögliche Aktivitäten:	Wanderung, Schnorcheln

Tag 2: Sonntag

INSEL GENOVESA

Vormittags: El Barranco

Diese Sehenswürdigkeit ist ebenfalls als Prinz Phillips Stufen bekannt. Es ist ein steiler, steiniger Pfad, welcher zu einer hohen Klippenfront führt. Von dort aus können Sie eine phantastische Sicht genießen. Dieser Ort ist sowohl Heimat für Palo Santo Bäume als auch für Rotfußtölpel, Sumpfohr-Lavaeulen, Galapagos-Schwalben und Galapagos-Tauben.



El Barranco, Insel Genovesa

Highlights & Tiere:	Rotfußtölpel, Sumpfohr-Lavaeulen, Sturmschwalben, Galapagos-Tauben
Schwierigkeit:	Moderat
Landungstyp:	Trockene Landung
Mögliche Aktivitäten:	Wanderung, Schnorcheln, Schlauchbootfahrt, Kajakfahren, Paddle-Board

Nachmittags: Bahia Darwin

Nachmittags werden Sie den weißen Sand - & Korallenstrand Bahia Darwin besuchen, welcher einen 0,75 km langen Weg, welcher sich durch Mangrovenwälder voller Landvögel windet, entfernt liegt. Nazca-Tölpel, Rotfußtölpel und Gabelschwanzmöven können hier gesichtet werden. Im späteren Verlauf des Weges werden wir den Gezeiten unterworfenen Pools finden, in welchen Seelöwen spielerisch umherschwimmen. Am Ende des Weges erwartet Sie eine spektakuläre Aussicht von einer Klippe.



Bahia Darwin, Insel Genovesa

Highlights & Tiere:	Nazca-Tölpel, Rotfußtölpel, Gabelschwanzmöven, Mangroven, Korallen-Kieselstrand, Schnorcheln: Rochen, Riffische, und vereinzelt Hammerhaie
Schwierigkeit:	Leicht
Landungstyp:	Nasse Landung
Mögliche Aktivitäten:	Wanderung, Schnorcheln, Schlauchbootfahrt, Kajakfahren, Paddle-Board

Tag 3: Montag

INSELN SOUTH PLAZA & SANTA FE

Vormittags: Insel Plaza Sur

Diese kleine Insel mit steilen Klippen wurde von aufsteigender Lava geformt und ist jetzt von Feigenkakteen bedeckt. Zudem beheimatet die Insel eine der größten Seelöwenkolonien sowie farbenfrohe rote und gelbe Landleguane. Die Pflanze, die für diese Insel am kennzeichnendsten ist, ist die Sesuvium. Während der Regenzeit strahlt sie in einem grünlichen bis gelblichen Ton,

während sie in der Trockenzeit (Ende Juni bis Januar) in hellem Rot erleuchtet.



Insel Plaza Sur

Highlights & Tiere:	Landleguane, Seelöwenkolonie, Audubon's shearwaters, Gabelschwanzmöven, Nazca-Tölpel, atemberaubende Landschaft mit Klippen
Schwierigkeit:	Moderat
Landungstyp:	Trockene Landung
Mögliche Aktivitäten:	Wanderung, Schlauchbootfahrt, Kajakfahren, Paddle-Board

Nachmittags: Insel Santa Fé

Am Nachmittag werden Sie auf der Insel Santa Fe (auch Barrington genannt) verbringen. Dor befindet sich eine kleine, malerische Bucht, welche ebenfalls Santa Fe heißt. An der Bucht gibt es zwei Wanderpfade für Besucher. Einer führt Sie zu einem fantastischen Aussichtspunkt auf einer Klippe, während sich der andere über einen kleinen Strand bis hin zu einem großen Feigenkakteen-Wald erstreckt.



Insel Santa Fé, Insel Santa Fe

Highlights & Tiere:	Landleguane, riesige Feigenkakteen
Schwierigkeit:	Moderat
Landungstyp:	Trockene Landung
Mögliche Aktivitäten:	Wanderung, Schnorcheln, Schlauchbootfahrt, Kajakfahren, Paddle-Board

Tag 4: Dienstag

INSEL SAN CRISTOBAL

Vormittags: Punta Pitt

Dieser liegt an der nord-östlichen Spitze der Insel und beherbergt Fregattvögel, Sturmschwalben, und alle drei Typen der Tölpel-Vögel: der Nazca, der Blaufuß- und der Rotfußtölpel. Ein steiler Pfad führt die Gäste eine Klippe hinauf und durch eine Schlucht zu einem Gebiet, in welchem eine Vielzahl diverser Vögel zu sehen ist.



Punta Pitt, Insel San Cristobal

Highlights & Tiere:	Fregattvögel, Sturmschwalben, Nazca-Tölpel, Blaufuß- & Rotfußtölpel
Schwierigkeit:	Moderat/Anspruchsvoll
Landungstyp:	Nasse Landung
Mögliche Aktivitäten:	Wanderung, Schnorcheln, Schlauchbootfahrt, Kajakfahren, Paddle-Board

Nachmittags: Cerro Brujo

Dieser ausgewaschene Hügel und seine Umgebung stellen mit dem weißen pudrigen Sand und dem Reichtum an Tieren einen der malerischsten Strände der Galapagos-Inseln dar. Sie werden unter anderem Meeresschildkröten, Rochen und verschiedene Arten der Tölpel erblicken können. Das klare Wasser bietet zudem eine exzellente Möglichkeit zum Schwimmen und Schnorcheln.



Cerro Brujo, Insel San Cristobal

Highlights & Tiere:	Wunderschöne Felsformationen, Seelöwen, Küstenvögel, Finken und Spottdrosseln, Schnorcheln: schöne tropische Fische, Anemonen, Schwämme, Korallen
Schwierigkeit:	Leicht
Landungstyp:	Nasse Landung
Mögliche Aktivitäten:	Wanderung, Schnorcheln, Schlauchbootfahrt, Kajakfahren, Paddle-Board

Tag 5: Mittwoch

INSEL SAN CRISTOBAL

Vormittags: Zuchtstation David Rodriguez „La Galapaguera“

Morgens werden Sie die Zuchtstation David Rodriguez „La Galapaguera“ besuchen. Sie ist eine neue Sehenswürdigkeit im südöstlichen Teil der Insel und kann in ca. einer Stunde Fahrt von Puerto Baquerizo Moreno erreicht werden. Auf den Bäumen und Sträuchern um die Zuchtstation können Sie Landvögel, wie Grasmücken, Finken und Spottdrosseln sehen. Auch Riesenschildkröten können auf dem Weg beobachtet werden. Sie leben dort zwar wild, aber dennoch in einer beschützten Gegend, um ihr Überleben durch die Abschottung von eingeführten Plünderern wie Schweinen und Ziegen zu sichern.



Zuchtstation David Rodriguez „La Galapaguera“, Insel San Cristobal

Highlights & Tiere:	Riesenschildkröten, Finken, Grasmücken, Spottdrosseln
Schwierigkeit:	Leicht/Moderat
Landungstyp:	Trockene Landung
Mögliche Aktivitäten:	Wanderung

Nachmittags: Insel Lobos

Anschließend werden Sie an einer Exkursion zu der Insel Lobos, was Seelöweninsel bedeutet, teilnehmen können. Die treffend benannte Insel ist voller lauter, verspielter, ausgelassener Seelöwen, welche Sie mit offenen, naja, Flossen, in Ihrem Zuhause willkommen heißen werden. Diese Insel bietet Ihnen großartige Schnorchel-Möglichkeiten sowie die Chance, Blaufußtölpel und Nazca-Tölpel zu sehen.



Insel Lobos, Insel San Cristobal

Highlights & Tiere:	Seelöwen, Fregattvögel, Blaufußtölpel
Schwierigkeit:	Leicht/Moderat
Landungstyp:	Trockene Landung
Mögliche Aktivitäten:	Wanderung, Schnorcheln, Schlauchbootfahrt

Oder: Kicker Rock

Danachs werden Sie den Kicker Rock besichtigen. Diese markante Felsformation liegt einige Stunden von der Westküste San Cristobals entfernt. Die beiden Felsen ragen ca. 150 Meter aus dem Ozean hervor und sind durch einen kleinen Kanal voneinander getrennt. Obwohl es dort keine Anlegefläche gibt, können Sie durch Kayakausflüge und Schnorcheln den dortigen Reichtum an Meeresleben bestaunen.



Kicker Rock, Insel San Cristobal

Highlights & Tiere:	Blaufußtölpel, Nazca-Tölpel & Fregattvögel.
Schwierigkeit:	Leicht
Landungstyp:	Keine Landung
Mögliche Aktivitäten:	Weltumsegelung

Tag 6: Donnerstag

INSEL ESPAÑOLA

Vormittags: Suarez Point

Am Morgen werden Sie den Punta Suarez besuchen. Auf dem Weg dorthin werden Sie die Chance haben, Blaufußtölpel, Albatrosse und Nazca-Tölpel zu sehen. Die Insel ist der Brutort nahezu aller der weltweit 12.000 Galapagosalbatros-Pärchen. Sie werden zudem eine wunderschöne Sehenswürdigkeit an der Küste entdecken können. Dort befindet sich eine Klippe, welche von großen Albatrossen als Startrampe genutzt wird. Sie werden ebenfalls die Chance haben, das berühmte Blowhole zu sehen, ein Bodenloch, durch welches Wasser in die Luft schießt. Die Landschaft allgemein eignet sich wunderbar für außergewöhnliche Fotografien.



Suarez Point, Insel Española

Highlights & Tiere:	Landleguane, Seelöwenkolonie, Audubon's shearwaters, Gabelschwanzmöven, Nazca-Tölpel, atemberaubende Landschaft mit Klippen
Schwierigkeit:	Anspruchsvoll
Landungstyp:	Trockene Landung
Mögliche Aktivitäten:	Wanderung

Nachmittags: Gardner Bay, Gardner Islet & Osborn Islet

Im Verlauf des Nachmittags führt Sie Ihre Reise zu dem spektakulären Gardner Bay. Nach dem Anlegen können Sie inmitten einer lebhaften Seelöwenkolonie einen herrlichen weißen Sandstrand entlangspazieren oder in das türkisene Wasser eintauchen, um mit den Seelöwen-Jungen zu schwimmen. Zudem können Sie am Strand einige Spottdrosseln sehen.



Gardner Bay, Gardner Islet & Osborn Islet, Insel Española

Highlights & Tiere:	Weißer Sandstrand, Seelöwen, Spottdrosseln; Schnorcheln: farbenfrohe Fische, Seelöwen-Kinderzimmer
Schwierigkeit:	Leicht
Landungstyp:	Nasse Landung
Mögliche Aktivitäten:	Wanderung, Schnorcheln, Schlauchbootfahrt, Kajakfahren, Paddle-Board

Tag 7: Freitag

INSEL FLOREANA

Vormittags: Post Office Bay

Den Morgen werden Sie in der berühmten Post Office Bay verbringen. Sie werden an einem Strand anlegen und zu einem Ort gelangen, an welchem Walfänger im 18. Jahrhundert ein hölzernes Fass plaziert haben, welches als unoffizieller Briefkasten genutzt wurde. Diese Gewohnheit wird durch die Galapagos-Besucher bis zum heutigen Tag fortgeführt. Also, denkt an eure Postkarten und seid nicht überrascht, wenn die Postkarte sein Ziel findet, bevor Ihr zu Hause seid!



Post Office Bay, Insel Floreana

Highlights & Tiere:	Briefkastenfass, schöner Sandstrand
Schwierigkeit:	Leicht
Landungstyp:	Nasse Landung
Mögliche Aktivitäten:	Wanderung, Schnorcheln

Danach: Baroness Viewpoint

Baroness Viewpoint ist ein fantastischer Ort die Umwelt der Galapagos aufzunehmen. Ehemals bewohnte ihn eine gutmütige Baroness mit ihren drei Liebhabern - die Inseln birgt eine spannende Geschichte. Die Legenden über diese Baroness sind gleichzeitig mit einem dramatischen Mordmysterium verbunden. In diesem Gelände gibt es leichte Wege, von diesen aus man ausgezeichnet die Flora und Fauna der Floreana Island erkunden kann.



Baroness Viewpoint, Insel Floreana

Highlights & Tiere:	Großartiger Ausblick, Meeresschildkröten, mysteriöse Geschichte über die ersten Bewohner der Insel
Schwierigkeit:	Leicht
Landungstyp:	Trockene Landung
Mögliche Aktivitäten:	Wanderung, Schnorcheln, Schlauchbootfahrt, Kajakfahren, Paddle-Board

Nachmittags: Punta Cormorant

An diesem Ort liegt eine riesige Lagune, an welcher Sie Flamingos und andere Vögel, wie gewöhnliche Stelzen und Bahamaenten beobachten können. Die Strände Floreanas sind sehr unterschiedlich: der Grüne Strand wurde nach seiner grünen Farbe benannt, welche aus dem hohem Anteil von olivin Kristallen im Sand resultiert. Der Vier Sand Strand andererseits besteht aus weißen Korallen.



Punta Cormorant, Insel Floreana

Highlights & Tiere:	Flamingos, grüner Strand
Schwierigkeit:	Leicht
Landungstyp:	Nasse Landung
Mögliche Aktivitäten:	Wanderung, Schnorcheln, Schlauchbootfahrt, Kajakfahren, Paddle-Board

Danach: Champion Islet

Anschließend werden Sie die Champion Islet besuchen, welche nach dem Walfänger Andrew Champion benannt wurde. Die kleine Insel liegt nahe der Küste von Floreana im südlichen Teil des Archipels und wird von den Schnorchel- und Tauchbegeisterten als einer der schönsten Orte im Galapagos-Archipel angesehen. Zudem bietet er die fabelhafte Gelegenheit, Delfine zu beobachten.



Champion Islet, Insel Floreana

Highlights & Tiere:	Seelöwen, Riff-Fisch und Nazca-Tölpel
Schwierigkeit:	Moderat/Anspruchsvoll
Landungstyp:	Keine Landung
Mögliche Aktivitäten:	Schnorcheln, Schlauchbootfahrt

Tag 8: Samstag

INSEL SANTA CRUZ

Vormittags: Twin Krater

Am Morgen werden Sie die Twin Krater besuchen, welche sich auf den beiden Seiten der Straße von Puerto Ayora nach Baltra gegenüberliegen. Der Name dieser Formation ist lediglich bildlich; es handelt sich um keine echten Krater. Sie ist durch das Einstürzen von Oberflächenmaterial in unterirdischen Spalten und Kammern entstanden. Die Aussicht auf den dortigen endemischen Scalesia-Wald ist atemberaubend. Nicht zuletzt, da er von Rubintyrannen, Sumpfohreulen und Finken bewohnt wird.



Twin Krater, Insel Santa Cruz

Highlights & Tiere:	Krater und Scalesia-Wald
Schwierigkeit:	Leicht
Landungstyp:	Trockene Landung
Mögliche Aktivitäten:	Wanderung

Danach: Baltra Flughafen Abfahrt

Nach diesem letzten Ausflug werden Sie pünktlich für Ihren Flug zum Festland zum Flughafen Baltras gebracht.


8-tägige Galapagos Kreuzfahrt „A“




Bitte beachten Sie:


Auch wenn dies unwahrscheinlich ist, behält sich der Veranstalter eine unwesentliche Änderung der Reiserouten vor. Diese können durch Wetterverhältnisse, Brutzeiten, Auflagen des Nationalparks, spezielle Wünsche oder Einschränkungen der Passagiere sowie betriebliche Gründe entstehen und sowohl den Zeitplan als auch die Zielorte betreffen. Ihr Reiseführer wird stets die bestmögliche Route für Sie wählen!


Internationaler Verkauf


 Gebührenfrei: +1-877-209-7243

 Direktdurchwahl: +593-2-602-4568

Reservierungen

 sales2@royalgalapagos.com

 sales5@royalgalapagos.com

 sales7@royalgalapagos.com

Adresse

Av. 12 de Octubre N26-48 y La
Coruña. - Edificio Mirage, oficina
6D. Quito - Ecuador