



# Horizon Crucero de 8 días "B"

(Santiago, Isabela, Fernandina, Isabela, Santa Cruz, Floreana, Santa Fe, San Cristobal)



## Día 1: Sábado

### ISLA SANTIAGO

#### En la mañana: Llegada Aeropuerto Baltra

El vuelo de la mañana lo llevará desde Quito o Guayaquil a Baltra, Islas Galápagos.

Después pasarás por inmigración y tu equipaje será recibido por el personal de Horizon y serás transferido al yate. Se te mostrará la cabina donde tendrás tiempo para instalarte. Antes del almuerzo habrá una sesión informativa de bienvenida.

#### En la tarde: Bahía Sullivan

La bahía de Sullivan queda ubicada en la parte sureste de Santiago, junto a la isla Bartholomew. Este lugar es interesante por su geología porque el área está cubierta por flujos de lava seca. Este lugar tiene elevaciones en forma de pequeños volcanes formados por los flujos y ofrece paisajes espectaculares.



Bahía Sullivan, Isla Santiago

<b>Destacados y animales:</b>	Flujos de lava, pequeños volcanes
<b>Dificultad:</b>	Fácil/Moderado
<b>Tipo de desembarco:</b>	Seco
<b>Posibles actividades:</b>	Caminata, snorkeling, paseo en bote

## Día 2: Domingo

### ISLAS ISABELA Y FERNANDINA

#### En la mañana: Punta Vicente Roca

Compuesta de dos caletas separadas, Punta Vicente Roca tiene una gran bahía con espectacular vida marina. Esté atento a los caballitos de mar, las tortugas marinas, y la extraña y fascinante Mola mola (o pez sol) mientras realiza buceo de superficie.



### Punta Vicente Roca, Isla Isabela

<b>Destacados y animales:</b>	Pingüinos, piqueros patas azules, golondrinas, piqueros de Nazca. Tortugas marinas, rayas y pez globo.
<b>Dificultad:</b>	Fácil/Moderado
<b>Tipo de desembarco:</b>	Sin desembarque
<b>Posibles actividades:</b>	Snorkeling

### En la tarde: Punta Espinoza

Cruzando el canal de Bolívar que divide las islas Isabela y Fernandina, llegaremos a Punta Espinoza. Después de pasar por una colonia de iguanas marinas y un grupo de leones marinos, alcanzaremos lo más destacado de la isla: el sitio de anidación de cormoranes no voladores. Esta área también proporciona una gran oportunidad de ver el halcón de Galápagos.



### Punta Espinoza, Isla Fernandina

<b>Destacados y animales:</b>	Cormoranes no voladores, iguanas marinas, lava 'a'ã, leones marinos, pingüinos, volcán activo "La Cumbre".
<b>Dificultad:</b>	Moderado
<b>Tipo de desembarco:</b>	Seco
<b>Posibles actividades:</b>	Caminata, snorkeling

## Día 3: Lunes

### ISLA ISABELA

### En la mañana: Caleta Tagus

Caleta Tagus en Isabela, se encuentra frente a la isla Fernandina, cerca del canal de Bolívar que divide las dos islas. Este lugar ha sido frecuentado por barcos desde el 1800, usando el área como un sitio de anclaje. Los senderos serpentean junto al lago Darwin hasta una cresta con vistas maravillosas. Punta Tortuga, justo al norte de Caleta Tagus, es otra hermosa playa rodeada de manglares.



### Caleta Tagus, Isla Isabela

<b>Destacados y animales:</b>	Pingüinos, cormoranes no voladores, volcán y lago Darwin.
<b>Dificultad:</b>	Moderado/Difícil
<b>Tipo de desembarco:</b>	Seco
<b>Posibles actividades:</b>	Caminata, snorkeling, paseo en bote, kayak

### En la tarde: Bahía Urbina

Bahía Urbina se encuentra en la base del volcán Alcedo, al oeste de la costa entre Caleta Tagus y Bahía Elizabeth en Isabela. Esta área experimentó un gran levantamiento en 1954 haciendo que la tierra se eleve más de 5 metros. La costa se expandió media milla dejando la vida marina varada en la nueva tierra descubierta. Esta área también es un excelente lugar para bucear.



### Bahía Urbina, Isla Isabela

<b>Destacados y animales:</b>	Iguanas terrestres (las más grandes de Galápagos), halcones, arrecifes de coral, tortugas gigantes; buceo: tortugas marinas, rayas, peces tropicales.
<b>Dificultad:</b>	Fácil/Moderado
<b>Tipo de desembarco:</b>	Mojado
<b>Posibles actividades:</b>	Caminata, snorkeling

## Día 4: Martes

### ISLA ISABELA

### En la mañana: Bahía Elizabeth

Bahía Elizabeth está ubicada en la costa este de la Isla Isabela. La bahía contiene varios islotes, que pueden ser visitados en bote. Pingüinos y los piqueros de patas azules se pueden ver en los islotes rocosos. Con una abundancia de vida marina y agua clara, la zona es también perfecta para hacer buceo de superficie y ver escuelas de peces de colores, leones marinos e incluso tiburones.





### Bahía Elizabeth, Isla Isabela

<b>Destacados y animales:</b>	Bosque de manglares (único en Galápagos), tortugas marinas, pingüinos, rayas, garzas, leones marinos
<b>Dificultad:</b>	Fácil/Moderado
<b>Tipo de desembarco:</b>	Mojado
<b>Posibles actividades:</b>	Paseo en bote

### En la tarde: Punta Moreno

Punta Moreno está localizado al suroeste de Bahía Elizabeth y la lava solidificada en la costa permite un desembarco seco. La lava ha dejado a su paso piscinas cristalinas desde donde se puede observar vida marina que parece de otro mundo. En los estanques salobres de esta área también se puede ver flamencos rosados, patos de mejillas blancas y gallinules comunes. Si mira detenidamente a las piscinas, puede ver tiburones de arrecife de punta blanca y algunas tortugas de mar.



### Punta Moreno, Isla Isabela

<b>Destacados y animales:</b>	Famencos, gallinules, patos pintados, tortugas marinas, tiburones de arrecife de punta blanca.
<b>Dificultad:</b>	Moderado/Difícil
<b>Tipo de desembarco:</b>	Seco
<b>Posibles actividades:</b>	Caminata, snorkeling, paseo en bote

## Día 5: Miércoles

### ISLA SANTA CRUZ

### En la mañana: Centro de Crianza Fausto Llerena

Visitaremos el centro de crianza Fausto Llerena en Puerto Ayora, Isla Santa Cruz, donde se crían tortugas gigantes en cautiverio. Este es el hogar de tortugas que van desde 3 pulgadas (crías) a 4 pies de largo cuando son adultas. Las crías permanecen hasta que tienen aproximadamente cuatro años y son lo suficientemente fuertes como para sobrevivir por sí solas. Las subespecies de las tortugas gigantes interactúan entre sí, y muchas de las más viejas extienden sus cabezas en presencia de humanos para brindarles la oportunidad de una foto.




### Centro de Crianza Fausto Llerena, Isla Santa Cruz

<i>Destacados y animales:</i>	Tortugas terrestres gigantes
<i>Dificultad:</i>	Fácil
<i>Tipo de desembarco:</i>	Seco
<i>Posibles actividades:</i>	Caminata

### En la tarde: Los Gemelos

Visitará los Cráteres Gemelos, ubicados uno frente al otro a ambos lados de la carretera que conduce de Puerto Ayora a Baltra. El nombre es solo figurativo; no son cráteres reales, sino formaciones creadas por el colapso de la superficie por fisuras en las cámaras volcánicas subterráneas. Su vista es asombrosa.



### Los Gemelos, Isla Santa Cruz

<i>Destacados y animales:</i>	Formaciones volcánicas, bosque de Escalesia
<i>Dificultad:</i>	Fácil
<i>Tipo de desembarco:</i>	Seco
<i>Posibles actividades:</i>	Caminata

### Después: Tierras Altas

Accesible con autobús desde Puerto Ayora, las tierras altas de Santa Cruz son de un verde intenso que contrastan maravillosamente con la parte seca y baja de las islas. La vegetación que predomina en las tierras altas son los árboles Escalesia que crean un exuberante bosque verde. Los túneles de lava subterráneos de más de media milla de largo ofrecen una experiencia surrealista al caminar a través de ellos.



### Tierras Altas, Isla Santa Cruz

<b>Destacados y animales:</b>	Túneles de lava, pinzones, tortugas gigantes silvestres, sitio de anidación de tortugas.
<b>Dificultad:</b>	Fácil
<b>Tipo de desembarco:</b>	Seco
<b>Posibles actividades:</b>	Caminata

## Día 6: Jueves

### ISLA FLOREANA

#### En la mañana: Bahía del Correo

Desembarcaremos en la playa y nos dirigiremos a un lugar donde los balleneros del siglo XVIII colocaron un barril de madera para utilizarlo como buzón no oficial. La costumbre continúa hasta hoy con los visitantes de Galápagos. No olvide sus postales, y no se sorprenda si la tarjeta postal llega a su destino antes de usted llegar a casa!



### Bahía del Correo, Isla Floreana

<b>Destacados y animales:</b>	Barril de correos, bonita playa de arena.
<b>Dificultad:</b>	Fácil
<b>Tipo de desembarco:</b>	Mojado
<b>Posibles actividades:</b>	Caminata, snorkeling

#### Después: Corona del Diablo

Tendrá la oportunidad de bucear alrededor de la Corona del Diablo, compuesto por los restos rocosos de un volcán que sobresale de la superficie del mar. Esta es una excelente ubicación para observar una amplia gama de criaturas marinas.





### Corona del Diablo, Isla Floreana

<i>Destacados y animales:</i>	Amplia gama de especies marinas
<i>Dificultad:</i>	Moderado/Difícil
<i>Tipo de desembarco:</i>	Sin desembarque
<i>Posibles actividades:</i>	Snorkeling, paseo en bote

### En la tarde: Punta Cormorant

Punta Cormorant alberga una gran laguna de flamencos donde otras aves como zancos comunes y patos de mejillas blancas también se pueden observar. Cerca a este punto se encuentran playas con características únicas: Green Beach, llamada así debido a su color verde que proviene de un alto porcentaje de cristales de olivino en la arena, y Flour Sand Beach, el cual se compone de coral blanco.



### Punta Cormorant, Isla Floreana

<i>Destacados y animales:</i>	Flamencos, playa de color verde
<i>Dificultad:</i>	Fácil
<i>Tipo de desembarco:</i>	Mojado
<i>Posibles actividades:</i>	Caminata, snorkeling, paseo en bote

## Día 7: Viernes

### ISLAS SANTA FE Y SAN CRISTOBAL

### En la mañana: Isla Santa Fé

Isla Santa Fé (Barrington) es el hogar de la pequeña y pintoresca bahía y fondeadero en la costa noroeste de la misma. La bahía tiene dos senderos para visitantes: uno que conduce a un mirador encima de un acantilado, y el otro que parte desde una pequeña playa hasta un alto bosque de nopales.



### Isla Santa Fé, Isla Santa Fe

<b>Destacados y animales:</b>	Iguanas terrestres, cactus Opuntia gigantes.
<b>Dificultad:</b>	Moderado
<b>Tipo de desembarco:</b>	Seco
<b>Posibles actividades:</b>	Caminata, snorkeling, paseo en bote, kayak

### En la tarde: Isla Lobos

Esta isla debe su nombre a que está llena de leones (lobos) marinos ruidosos, juguetones, alegres que le darán la bienvenida a su hogar con las aletas abiertas. Esta isla también ofrece excelentes oportunidades de buceo de superficie y de observar piqueros de patas azules y de Nazca.



### Isla Lobos, Isla San Cristobal

<b>Destacados y animales:</b>	Leones marinos, fragata, piqueros de patas azules.
<b>Dificultad:</b>	Fácil/Moderado
<b>Tipo de desembarco:</b>	Seco
<b>Posibles actividades:</b>	Caminata, snorkeling, paseo en bote

## Día 8: Sábado

### ISLA SAN CRISTOBAL

### En la mañana: Centro de Interpretación Gianni Arismendy


Este sitio es parte de un proyecto ambiental y al recorrerlo explorará la historia natural de las islas, incluida la interacción humana y sus esfuerzos de conservación. El Museo de Historia Natural explica el origen volcánico del archipiélago, las corrientes oceánicas, el clima y la llegada de especies endémicas. La exhibición de Historia Humana describe cronológicamente eventos significativos como el descubrimiento y la colonización de las islas.






## Ventas


---


 Llame gratis: +1-877-209-7243


 Línea Directa: +593-2-602-4568

## Reservas

---

 [sales2@royalgalapagos.com](mailto:sales2@royalgalapagos.com)

 [sales5@royalgalapagos.com](mailto:sales5@royalgalapagos.com)

 [sales7@royalgalapagos.com](mailto:sales7@royalgalapagos.com)

## Dirección

---

Av. 12 de Octubre N26-48 y La  
Coruña. - Edificio Mirage, oficina  
6D. Quito - Ecuador