



## Natural Paradise 8-tägige Route „B“

(Santa Cruz, Isabela, Fernandina, Isabela, Santiago, Mosquera, Floreana, Española, San Cristobal)



### Tag 1: Dienstag

#### INSEL SANTA CRUZ

##### **Vormittags:** Baltra Flughafen Ankunft

Sie werden am frühen Morgen von Quito oder Guayaquil nach Baltra auf den Galapagos-Inseln fliegen. Sie werden morgens auf der Insel Baltra ankommen. Nachdem Sie die Immigration und Gepäckausgabe durchlaufen haben, werden Sie das Natural Paradise-Team treffen und auf die Yacht gebracht. Dort wird Ihnen Ihre Kabine gezeigt, wo sie vor dem Mittagessen und einem Willkommens-Briefing einige Zeit verbringen können.

##### **Nachmittags:** Eden Islet

An der Westküste von Santa Cruz bietet Eden Islet seinen Besuchern eine großartige Möglichkeit, den Reichtum der Galapagos-Tierwelt sowohl an der Küste als auch unter Wasser vom Schlauchboot aus zu erblicken.



**Eden Islet, Insel Santa Cruz**

|                                |   |
|--------------------------------|---|
| <b>Highlights &amp; Tiere:</b> | Endemic salemas, Riffhaie, Nazca und Blaufußtöpel         |
| <b>Schwierigkeit:</b>          | Leicht  |
| <b>Landungstyp:</b>            | Keine Landung   |
| <b>Mögliche Aktivitäten:</b>   | Schnorcheln, Schlauchbootfahrt, Kajakfahren, Paddle-Board |

### Tag 2: Mittwoch

#### INSELN ISABELA & FERNANDINA

##### **Vormittags:** Punta Vicente Roca

Am Morgen wird der Punta Vicente Roca besichtigt. Die große Bucht mit ihrer spektakulären Unterwasserwelt setzt sich aus zwei kleinen Buchten zusammen. Bewundern Sie die Seepferdchen, Meeresschildkröten und den seltsamen aber faszinierenden Mola Mola (Mondfisch).



### Punta Vicente Roca, Insel Isabela

|                                |   |
|--------------------------------|---|
| <b>Highlights &amp; Tiere:</b> | Pinguine, Blaufußtölpel, terns, Nazca-Tölpel, zwei Arten Seelöwen, Meeresschildkröte, Rochen und Kugelfische. |
| <b>Schwierigkeit:</b>          | Leicht/Moderat  |
| <b>Landungstyp:</b>            | Keine Landung   |
| <b>Mögliche Aktivitäten:</b>   | Schnorcheln, Schlauchbootfahrt  |

### Nachmittags: Punta Espinoza

Nachmittags werden Sie zunächst den Bolivar Kanal durchfahren, welcher die Inseln Isabela und Fernandina trennt. Anschließend werden wir am Punta Espinoza anlegen. Dort werden Sie an einer Kolonie Meeresleguane und einer Gruppe Seelöwen vorbeilaufen, bevor Sie das Highlight der Insel entdecken: Der Nistplatz der flugunfähigen Kormorane. Dieses Gebiet bietet Ihnen zudem eine großartige Gelegenheit, den Galapagos-Falken zu sehen.



### Punta Espinoza, Insel Fernandina


|                                |  |
|--------------------------------|--|
| <b>Highlights &amp; Tiere:</b> | Flugunfähiger Kormorane, Meeresleguane, 'a'ā lava, Seelöwen, Pinguine, aktiver Vulkan "La Cumbre". |
| <b>Schwierigkeit:</b>          | Moderat  |
| <b>Landungstyp:</b>            | Trockene Landung   |
| <b>Mögliche Aktivitäten:</b>   | Wanderung, Schnorcheln, Schlauchbootfahrt  |

## Tag 3: Donnerstag

### INSEL ISABELA

### Vormittags: Bahía Urbina

Morgens werden Sie Bahia Urbina am Fuße des Alcedo Vulkans an der Westküste zwischen Tagus Bay und Elizabeth Bay besuchen. Diese Gegend hat 1954 eine erhebliche Anhebung der Erde erfahren, wodurch das Land um nahezu 5 Meter angehoben wurde. Die Küste hat sich dadurch um einen knappen Kilometer erweitert und Meeresbewohner sind an der neuen Küste gestrandet. Das Gebiet eignet sich gut zum Schnorcheln.



### Bahía Urbina, Insel Isabela

|                                |   |
|--------------------------------|---|
| <b>Highlights &amp; Tiere:</b> | Landleguane (die größten in Galapagos), Falken, Korallenriff, Riesenschildkröten; Schnorcheln: Schildkröten, Rochen, tropische Fische |
| <b>Schwierigkeit:</b>          | Leicht/Moderat  |
| <b>Landungstyp:</b>            | Nasse Landung   |
| <b>Mögliche Aktivitäten:</b>   | Wanderung, Schnorcheln  |

### Nachmittags: Punta Moreno

Nachmittags werden Sie den Punta Moreno im Südwesten von Elizabeth Bay besuchen. Hier angekommen erwartet Sie eine trockene Anlegestelle dort, wo einst flüssige Lava war. Die Lava hat durch ihren Strom Krater hinterlassen, welche sich zu kristallklaren Gezeiten-Pools entwickelt haben. Wenn Sie in diese Pools hineinsehen, können Sie in eine andere Welt eintauchen und das Unterwasserleben an sich vorbeiziehen lassen. In den halbsalzigen Pools dieser Gegend können Sie rosa Flamingos, Spießenten und gemeine Teichrallen sehen. Wenn Sie vorsichtig in die Pools schauen, können Sie möglicherweise Weißspitzenriffhaie oder Meeresschildkröten sehen.



### Punta Moreno, Insel Isabela

|                                |  |
|--------------------------------|--|
| <b>Highlights &amp; Tiere:</b> | Flamingos, Teichrallen, Spießenten, Schildkröten, Weißspitzenriffhaie. |
| <b>Schwierigkeit:</b>          | Moderat/Anspruchsvoll  |
| <b>Landungstyp:</b>            | Trockene Landung   |
| <b>Mögliche Aktivitäten:</b>   | Wanderung, Schnorcheln, Schlauchbootfahrt                              |

## Tag 4: Freitag

### INSEL ISABELA

### Vormittags: Sierra Negra Vulkan

Morgens werden Sie den Sierra Negra Vulkan besuchen, welcher mit einem Durchmesser von 10km den größten basaltische Krater im Galapagos-Archipel darstellt. Der Besuch wird Ihnen eindrucksvolle Ausblicke sowie die Möglichkeit, bis zu sieben Finken-Spezies und eine wunderschöne Vegetation zu beobachten. Die Nordseite des Kraters bietet noch immer Hinweise auf die jüngste vulkanische Aktivität im Jahr 2005.



### Sierra Negra Vulkan, Insel Isabela

|                                |  |
|--------------------------------|--|
| <b>Highlights &amp; Tiere:</b> | Basaltische Krater, atemberaubende Ausblicke, Finken |
| <b>Schwierigkeit:</b>          | Anspruchsvoll  |
| <b>Landungstyp:</b>            | Trockene Landung                                     |
| <b>Mögliche Aktivitäten:</b>   | Wanderung  |

### Nachmittags: Sumpfgebiete

Im Anschluss daran werden Sie die Sumpfgebiete der Insel Isabela durchqueren, welche sich ein Stückchen außerhalb von Puerto Villamil befinden. Die Sumpfgebiete setzen sich aus Lagunen, Sümpfen und Mangroven zusammen und sind Heimat vieler Vogelspezies wie gemeine Stelzen, Regenbrachvögel, Spießenten und Teichhühner. Die Sumpfgebiete können zu Fuß auf einem Pfad durch die Sümpfe durchquert werden.



### Sumpfgebiete, Insel Isabela

|                                |   |
|--------------------------------|---|
| <b>Highlights &amp; Tiere:</b> | Riesige Mangroven, Küstenvögel, Flamingos |
| <b>Schwierigkeit:</b>          | Leicht                                    |
| <b>Landungstyp:</b>            | Trockene Landung                          |
| <b>Mögliche Aktivitäten:</b>   | Wanderung                                 |

### Danach: Arnaldo Tupiza Zuchtstation

Danach werden Sie die Arnaldo Tupiza Zuchtstation auf der Insel Isabela besuchen. Sie liegt ca. 1,5 km von Puerto Villamil entfernt. In dieser Zuchtstation wurden Schildkrötenpopulationen vom Sierra Negra Vulkan, Cerro Azul, Cazuela, Cinco Cerros, Roca Union, San Pedro, Tables und Cerro Paloma in Gefangenschaft gezüchtet. Insgesamt leben hier 330 junge und ausgewachsene Schildkröten.



### Arnaldo Tupiza Zuchtstation, Insel Isabela

|                                |  |
|--------------------------------|--|
| <b>Highlights &amp; Tiere:</b> | Zwei der fünf Unterarten der Riesenschildkröte |
| <b>Schwierigkeit:</b>          | Leicht   |
| <b>Landungstyp:</b>            | Trockene Landung                               |
| <b>Mögliche Aktivitäten:</b>   | Wanderung                                      |

## Tag 5: Samstag

### INSELN SANTIAGO & MOSQUERA

#### Vormittags: Chinese Hat Islet

Diese kleine Insel liegt nahe der südöstlichen Küste der Insel Santiago. Der Name der Insel rührt von der unverwechselbaren Form des Gipfels der Insel her. Diese kleine Insel ist ein großartiger Ort, um viele geologische Formationen, wie Lavafurchen und -ströme zu sehen. Einige der Lavaströme wurden unterseeisch geformt und sind anschließend über den Meeresspiegel gestiegen. Die Korallenspitzen in der Lava sind Indizien für dieses Phänomen.



### Chinese Hat Islet, Insel Santiago

|                                |   |
|--------------------------------|---|
| <b>Highlights &amp; Tiere:</b> | Lavaformationen, großartiger Ort zum Schnorcheln mit einer Vielzahl an Meereslebewesen, Meeresleguane, Seelöwen |
| <b>Schwierigkeit:</b>          | Leicht  |
| <b>Landungstyp:</b>            | Nasse Landung   |
| <b>Mögliche Aktivitäten:</b>   | Wanderung, Schnorcheln, Schlauchbootfahrt, Kajakfahren, Paddle-Board  |

#### Nachmittags: Mosquera Islet

Nachmittags werden Sie Mosquera Islet besuchen. Diese liegt zwischen den Inseln Baltra und Nord Seymour. Die Mosquera Islet ist ein Riff aus Steinen und Korallen, welches durch eine Anhebung entstanden ist. An ihrer schmalsten Stelle ist sie lediglich 160 Meter breit. Die Insel weist eine der höchsten Seelöwenpopulationen auf und ist Heimat vieler Küstenvögel. Ab und zu wird von Orcasichtungen berichtet, da diese dort die Seelöwen jagen.



### Mosquera Islet

|                                |                              |
|--------------------------------|------------------------------|
| <b>Highlights &amp; Tiere:</b> | Orcas, Seelöwen, Küstenvögel |
| <b>Schwierigkeit:</b>          | Leicht                       |
| <b>Landungstyp:</b>            | Nasse Landung                |
| <b>Mögliche Aktivitäten:</b>   | Wanderung, Schnorcheln       |

## Tag 6: Sonntag

### INSEL FLOREANA

#### **Vormittags:** Baroness Viewpoint

Baroness Viewpoint ist ein fantastischer Ort die Umwelt der Galapagos aufzunehmen. Ehemals bewohnte ihn eine gutmütige Baroness mit ihren drei Liebhabern - die Inseln birgt eine spannende Geschichte. Die Legenden über diese Baroness sind gleichzeitig mit einem dramatischen Mordmysterium verbunden. In diesem Gelände gibt es leichte Wege, von diesen aus man ausgezeichnet die Flora und Fauna der Floreana Island erkunden kann.



### Baroness Viewpoint, Insel Floreana

|                                |  |
|--------------------------------|--|
| <b>Highlights &amp; Tiere:</b> | Großartiger Ausblick, Meeresschildkröten, mysteriöse Geschichte über die ersten Bewohner der Insel |
| <b>Schwierigkeit:</b>          | Leicht   |
| <b>Landungstyp:</b>            | Trockene Landung   |
| <b>Mögliche Aktivitäten:</b>   | Wanderung, Schnorcheln, Schlauchbootfahrt, Kajakfahren, Paddle-Board                               |

#### **Danach:** Post Office Bay

Den Danach werden Sie in der berühmten Post Office Bay verbringen. Sie werden an einem Strand anlegen und zu einem Ort gelangen, an welchem Walfänger im 18. Jahrhundert ein hölzernes Fass plaziert haben, welches als unoffizieller Briefkasten genutzt wurde. Diese Gewohnheit wird durch die Galapagos-Besucher bis zum heutigen Tag fortgeführt. Also, denkt an eure Postkarten und seid nicht überrascht, wenn die Postkarte sein Ziel findet, bevor Ihr zu Hause seid!



**Post Office Bay, Insel Floreana**

|                                |                                     |
|--------------------------------|-------------------------------------|
| <b>Highlights &amp; Tiere:</b> | Briefkastenfass, schöner Sandstrand |
| <b>Schwierigkeit:</b>          | Leicht                              |
| <b>Landungstyp:</b>            | Nasse Landung                       |
| <b>Mögliche Aktivitäten:</b>   | Wanderung, Schnorcheln              |

**Nachmittags:** Punta Cormorant

An diesem Ort liegt eine riesige Lagune, an welcher Sie Flamingos und andere Vögel, wie gewöhnliche Stelzen und Bahamaenten beobachten können. Die Strände Floreanas sind sehr unterschiedlich: der Grüne Strand wurde nach seiner grünen Farbe benannt, welche aus dem hohem Anteil von olivin Kristallen im Sand resultiert. Der Vier Sand Strand andererseits besteht aus weißen Korallen.



**Punta Cormorant, Insel Floreana**

|                                |   |
|--------------------------------|---|
| <b>Highlights &amp; Tiere:</b> | Flamingos, grüner Strand                  |
| <b>Schwierigkeit:</b>          | Leicht                                    |
| <b>Landungstyp:</b>            | Nasse Landung                             |
| <b>Mögliche Aktivitäten:</b>   | Wanderung, Schnorcheln, Schlauchbootfahrt |

**Danach:** Champion Islet

Anschließend werden Sie die Champion Islet besuchen, welche nach dem Walfänger Andrew Champion benannt wurde. Die kleine Insel liegt nahe der Küste von Floreana im südlichen Teil des Archipels und wird von den Schnorchel- und Tauchbegeisterten als einer der schönsten Orte im Galapagos-Archipel angesehen. Zudem bietet er die fabelhafte Gelegenheit, Delfine zu beobachten.



### Champion Islet, Insel Floreana

|                                |                                       |
|--------------------------------|---------------------------------------|
| <b>Highlights &amp; Tiere:</b> | Seelöwen, Riff-Fisch und Nazca-Tölpel |
| <b>Schwierigkeit:</b>          | Moderat/Anspruchsvoll                 |
| <b>Landungstyp:</b>            | Keine Landung                         |
| <b>Mögliche Aktivitäten:</b>   | Schnorcheln, Schlauchbootfahrt        |

## Tag 7: Montag

### INSEL ESPAÑOLA

#### **Vormittags:** Suarez Point

Am Morgen werden Sie den Punta Suarez besuchen. Auf dem Weg dorthin werden Sie die Chance haben, Blaufußtölpel, Albatrosse und Nazca-Tölpel zu sehen. Die Insel ist der Brutort nahezu aller der weltweit 12.000 Galapagosalbatros-Pärchen. Sie werden zudem eine wunderschöne Sehenswürdigkeit an der Küste entdecken können. Dort befindet sich eine Klippe, welche von großen Albatrossen als Startrampe genutzt wird. Sie werden ebenfalls die Chance haben, das berühmte Blowhole zu sehen, ein Bodenloch, durch welches Wasser in die Luft schießt. Die Landschaft allgemein eignet sich wunderbar für außergewöhnliche Fotografien.



### Suarez Point, Insel Española

|                                |   |
|--------------------------------|---|
| <b>Highlights &amp; Tiere:</b> | Landleguane, Seelöwenkolonie, Audubon's shearwaters, Gabelschwanzmöven, Nazca-Tölpel, atemberaubende Landschaft mit Klippen |
| <b>Schwierigkeit:</b>          | Anspruchsvoll   |
| <b>Landungstyp:</b>            | Trockene Landung  |
| <b>Mögliche Aktivitäten:</b>   | Wanderung   |

#### **Nachmittags:** Gardner Bay, Gardner Islet & Osborn Islet

Im Verlauf des Nachmittags führt Sie Ihre Reise zu dem spektakulären Gardner Bay. Nach dem Anlegen können Sie inmitten einer lebhaften Seelöwenkolonie einen herrlichen weißen Sandstrand entlangspazieren oder in das türkisene Wasser eintauchen, um mit den Seelöwen-Jungen zu schwimmen. Zudem können Sie am Strand einige Spottdrosseln sehen.





**Gardner Bay, Gardner Islet & Osborn Islet, Insel Española**

|                                |  |
|--------------------------------|--|
| <b>Highlights &amp; Tiere:</b> | Weißer Sandstrand, Seelöwen, Spottdrosseln; Schnorcheln: farbenfrohe Fische, Seelöwen-Kinderzimmer |
| <b>Schwierigkeit:</b>          | Leicht   |
| <b>Landungstyp:</b>            | Nasse Landung  |
| <b>Mögliche Aktivitäten:</b>   | Wanderung, Schnorcheln, Schlauchbootfahrt, Kajakfahren, Paddle-Board                               |

## Tag 8: Dienstag

### INSEL SAN CRISTOBAL

**Vormittags:** Insel Lobos

Anschließend werden Sie an einer Exkursion zu der Insel Lobos, was Seelöweninsel bedeutet, teilnehmen können. Die treffend benannte Insel ist voller lauter, verspielter, ausgelassener Seelöwen, welche Sie mit offenen, naja, Flossen, in Ihrem Zuhause willkommen heißen werden. Diese Insel bietet Ihnen großartige Schnorchel-Möglichkeiten sowie die Chance, Blaufußtölpel und Nazca-Tölpel zu sehen.



**Insel Lobos, Insel San Cristobal**

|                                |   |
|--------------------------------|---|
| <b>Highlights &amp; Tiere:</b> | Seelöwen, Fregattvögel, Blaufußtölpel     |
| <b>Schwierigkeit:</b>          | Leicht/Moderat                            |
| <b>Landungstyp:</b>            | Trockene Landung                          |
| <b>Mögliche Aktivitäten:</b>   | Wanderung, Schnorcheln, Schlauchbootfahrt |

**Danach:** San Cristobal Flughafen Abfahrt

Nach diesem letzten Ausflug werden Sie pünktlich für Ihren Flug zum Festland zum Flughafen San Cristobals gebracht.



## 8-tägige Galapagos Kreuzfahrt „B“






**Bitte beachten Sie:**

Auch wenn dies unwahrscheinlich ist, behält sich der Veranstalter eine unwesentliche Änderung der Reiserouten vor. Diese können durch Wetterverhältnisse, Brutzeiten, Auflagen des Nationalparks, spezielle Wünsche oder Einschränkungen der Passagiere sowie betriebliche Gründe entstehen und sowohl den Zeitplan als auch die Zielorte betreffen. Ihr Reiseführer wird stets die bestmögliche Route für Sie wählen!

**Internationaler Verkauf**

-  Gebührenfrei: +1-877-209-7243
-  Direktwahl: +593-2-602-4568

**Reservierungen**

-  sales2@royalgalapagos.com
-  sales5@royalgalapagos.com
-  sales7@royalgalapagos.com

**Adresse**

Av. 12 de Octubre N26-48 y La Coruña. - Edificio Mirage, oficina 6D. Quito - Ecuador